





2. Etappe, TdS-Challenge Cham - Cham, 87.2 km				Sonntag, 11. Juni 2017/dimanche le 11 juin 2017				
Steigung/montée ▲ 2412m		Gesamtzeit/Temps prévu 3 h 58 min		Strecken- sicherung	Stundenmittel			
Gefälle/descente ▼ 2412m		Stundenmittel/Moyenne horaire 22 km/h			Moyenne ⌚	horaire		
Berechnet am 30.11.16 DL								
Ort / Lieu								
				22		39		
437	0.0	87.2	Konauerstr.	8:15	8:15	8:15		
418	0.4	86.8	Abzweigung rechts, Zugerstr.	8:15	8:15	8:15		
419	0.6	86.6	Kreisel links, Luzernerstr.	8:15	8:15	8:15		
422	0.8	86.4	Kreisel rechts, Hünenbergstr.	8:16	8:16	8:15		
443	3.7	83.5	Abzweigung rechts, Drälikerstr.	8:23	8:23	8:19		
399	6.5	80.7	Abzweigung links, Sinsenerstr.	8:30	8:30	8:23		
405	7.0	80.2	Kreisel rechts, Luzernerstr.	8:32	8:32	8:24		
408	7.1	80.1	Sins	8:32	8:32	8:24		
409	7.7	79.5	Kreisel links, Aaraustr.	8:33	8:33	8:25		
427	8.3	78.9	Abzweigung links, Aettenschwilerstr.	8:35	8:35	8:26		
485	9.7	77.5	Aettenschwil	8:40	8:40	8:28		
533	11.3	75.9	Abtwil	8:44	8:44	8:31		
538	11.7	75.5	Abzweigung rechts, Hochdorferstr.	8:45	8:45	8:31		
540	13.9	73.3	Ottenhusen	8:50	8:50	8:34		
536	14.6	72.6	Kreisel rechts, Oberebersol	8:52	8:52	8:35		
569	15.9	71.3	Hohenrain	8:56	8:56	8:38		
575	16.1	71.1	Abzweigung rechts, Unterdorfstr.	8:57	8:57	8:38		
580	16.5	70.7	Günikon	8:58	8:58	8:39		
585	18.7	68.5	Kleinwangen	9:03	9:03	8:42		
590	18.8	68.4	Abzweigung rechts, Horbenstr.	9:03	9:03	8:42		
2	766	20.8	Horben	Bergpreis	9:13	9:13	8:47	
	721	24.4	Abzweigung links, Brunwil	9:22	9:22	8:52		
	721	24.5	Abzweigung links, Oberdorf	9:22	9:22	8:52		
	711	24.7	Abzweigung rechts, Grütstr.	9:22	9:22	8:52		
	684	26.2	Geltwil	9:24	9:25	8:54		
	600	27.4	Isenbergswil	9:25	9:27	8:55		
	584	28.6	Winterswil	9:26	9:30	8:56		
	578	28.7	Dorfstr.	9:27	9:30	8:57		
	570	28.9	Abzweigung rechts,	9:27	9:30	8:57		
	589	29.7	Beinwil	9:28	9:32	8:58		
	592	29.8	Abzweigung links, Oberdorf	9:28	9:32	8:58		
	562	30.6	Abzweigung rechts, Tannhof	9:29	9:34	8:59		
	557	30.9	Feld	9:29	9:34	8:59		
	493	32.2	Rüstenschwil	9:30	9:36	9:00		
	485	32.3	Kreuzung geradeaus, Rüstenschwil	9:30	9:36	9:00		
	444	33.7	Mühlau	9:32	9:39	9:02		
	393	34.2	Abzweigung rechts, Luzernerstr.	9:32	9:40	9:02		

Steigung/montée ▲2412m Gefälle/descente ▼2412m		Gesamtzeit/Temps prévu 3 h 58 min Stundenmittel/Moyenne horaire 22 km/h		Strecken- sicherung	Stundenmittel Moyenne ☺ horaire km/h		
		Bearbeitet am 30.11.16 DL			22	39	
Ort / Lieu							
	390	34.4	52.8	Abzweigung links, Reussstr. <i>Insel</i>	9:32	9:40	9:02
	391	34.8	52.4	Reussstr. <i>Brücke, enge Durchfahrt</i>	9:33	9:41	9:03
	386	36.4	50.8	Abzweigung rechts, Maschwanderstr.	9:35	9:45	9:05
	388	37.1	50.1	Abzweigung links, Frauentalstr.	9:36	9:47	9:06
	389	38.0	49.2	Abzweigung rechts, Frauentalstrs.	9:37	9:49	9:07
	390	39.4	47.8	Hagedorn	9:39	9:52	9:09
	390	39.5	47.7	Frauentalstr. <i>Strassenverengung</i>	9:39	9:52	9:09
	392	39.7	47.5	Abzweigung rechts, Dorfstr.	9:40	9:53	9:10
	406	40.3	46.9	Abzweigung links, Sinsenstr. <i>Inseln 2x</i>	9:41	9:55	9:11
	416	41.2	46.0	Lindencham	9:42	9:57	9:12
	416	41.3	45.9	Abzweigung links, Untermühlestr. <i>Insel</i>	9:42	9:58	9:12
	435	42.2	45.0	Cham	9:44	10:00	9:14
	438	42.3	44.9	Abzweigung rechts, Knonauerstr.	9:44	10:01	9:14
	424	43.6	43.6	1. Zieldurchfahrt - Cham	9:46	10:04	9:16
	418	44.0	43.2	Abzweigung rechts, Zugerstr.	9:46	10:05	9:16
	419	44.2	43.0	Kreisel links, Luzernerstr. <i>Verkehrsteiler</i>	9:47	10:05	9:17
	422	44.4	42.8	Kreisel rechts, Hünenbergstr. <i>Inseln 3x</i>	9:47	10:06	9:17
	466	46.2	41.0	Hühnenberg	9:50	10:11	9:20
	443	47.3	39.9	Abzweigung rechts, Drälikerstr.	9:51	10:13	9:21
	399	50.1	37.1	Abzweigung links, Sinsenstr.	9:55	10:19	9:25
	405	50.6	36.6	Kreisel rechts, Luzernerstr.	9:55	10:21	9:25
	408	50.7	36.5	Sins <i>Insel</i>	9:55	10:21	9:25
	409	51.3	35.9	Kreisel links, Aarauerstr. <i>Insel</i>	9:56	10:22	9:26
	427	51.9	35.3	Abzweigung links, Aettenschwilerstr.	9:57	10:24	9:27
	485	53.3	33.9	Aettenschwil	10:01	10:31	9:31
	533	54.9	32.3	Abtwil	10:05	10:38	9:35
	538	55.3	31.9	Abzweigung rechts, Hochdorferstr.	10:06	10:39	9:36
	540	57.5	29.7	Ottenhusen	10:10	10:46	9:40
	536	58.2	29.0	Kreisel rechts, Oberebersol	10:11	10:48	9:41
	569	59.5	27.7	Hohenrain	10:14	10:54	9:44
	575	59.7	27.5	Abzweigung rechts, Unterdorfstr.	10:14	10:54	9:44
	580	60.1	27.1	Günikon	10:15	10:56	9:45
	585	62.3	24.9	Kleinwangen	10:18	11:02	9:48
	590	62.4	24.8	Abzweigung rechts, Horbenstr.	10:19	11:02	9:49
2	766	64.4	22.8	Horben Bergpreis	10:26	11:16	9:56
	721	68.0	19.2	Abzweigung links, Brunwil	10:31	11:24	10:01
	721	68.1	19.1	Abzweigung links, Oberdorf	10:31	11:25	10:01
	711	68.3	18.9	Abzweigung rechts, Grütstr.	10:31	11:25	10:01
	684	69.8	17.4	Geltwil	10:34	11:29	10:04
	600	71.0	16.2	Isenbergswil	10:35	11:30	10:05
	584	72.2	15.0	Winterschwil	10:36	11:33	10:06
	578	72.3	14.9	Dorfstr. <i>Strassenverengung rechts</i>	10:36	11:33	10:06
	570	72.5	14.7	Abzweigung rechts,	10:36	11:33	10:06
	589	73.3	13.9	Beinwil	10:38	11:36	10:08
	592	73.4	13.8	Abzweigung links, Oberdorf	10:38	11:37	10:08
	562	74.2	13.0	Abzweigung rechts, Tannhof	10:39	11:38	10:09
	557	74.5	12.7	Feld	10:39	11:39	10:09
	493	75.8	11.4	Rüstenschwil	10:41	11:42	10:11
	485	75.9	11.3	Kreuzung geradeaus, Rüstenschwil	10:41	11:42	10:11
	444	77.3	9.9	Mühlau	10:43	11:45	10:13
	393	77.8	9.4	Abzweigung rechts, Luzernerstr.	10:43	11:45	10:13
	390	78.0	9.2	Abzweigung links, Reussstr. <i>Insel</i>	10:43	11:46	10:13
	391	78.4	8.8	Reussstr. <i>Brücke, enge Durchfahrt</i>	10:44	11:47	10:14
	386	80.0	7.2	Abzweigung rechts, Maschwanderstr.	10:46	11:51	10:16
	388	80.7	6.5	Abzweigung links, Frauentalstr.	10:47	11:53	10:17
	389	81.6	5.6	Abzweigung rechts, Frauentalstrs.	10:49	11:56	10:19
	390	83.0	4.2	Hagedorn	10:51	11:59	10:21
	390	83.1	4.1	Frauentalstr. <i>Strassenverengung</i>	10:51	12:00	10:21
	392	83.3	3.9	Abzweigung rechts, Dorfstr.	10:51	12:00	10:21
	406	83.9	3.3	Abzweigung links, Sinsenstr. <i>Inseln 2x</i>	10:53	12:02	10:23
	416	84.8	2.4	Lindencham	10:54	12:05	10:24

Steigung/montée ▲2412m		Gesamtzeit/Temps prévu 3 h 58 min			Strecken- sicherung	Stundenmittel		
Gefälle/descente ▼2412m		Stundenmittel/Moyenne horaire 22 km/h				Moyenne ☺ horaire		
		Bearbeitet am 30.11.16 DL				km/h		
		Ort / Lieu				22	39	
	416	84.9	2.3	Abzweigung links, Untermühlestr.	<i>Insel</i>	10:54	12:05	10:24
	435	85.8	1.4	Cham		10:56	12:08	10:26
	438	85.9	1.3	Abzweigung rechts, Knonauerstr.		10:56	12:09	10:26
	424	87.2	0.0	Ziel - Cham		10:58	12:12	10:28